

КАЛЕНДАР 2020



SCOUTS[®]
Создаваме подобар свет

Еден од најпознатите карневали во Р.С.Македонија е Вевчанскиот карневал, кој се нарекува Василица. Се празнува на 13-ти и 14-ти јануари секоја година и е посветен на Св. Василиј Велики. На тој ден се дочекува новата православна година, а се испраќа старата. Инаку, тој е пагански обичај, кој тука се сочувал сè до денешни дни. Учесниците во него се нарекуваат василичари. Тоа се маскирани поединци и групи од сите возрасти, организирани по маала.



SCOUTS[®]

Создаваме подобар свет



Вевчански карневал

Януари 2020



SCOUTS®
Создаваме подобар свет

Пон

Вто

Сре

Чет

Пет

Саб

Нед

1

2

3

4

5

6

7

8

9

10

11

12

13

14

15

16

17

18

19

20

21

22

23

24

25

26


27

28

29

30

31



Град е село во Пијанец, општина Делчево. Местото на кое се наоѓа селото изобилува со вода, плодна земја и пасишта, кои се и причина ова место да биде населено уште пред 5500 години. Во селото Град постои и археолошко наоѓалиште кое се нарекува Градиште, каде се пронајдени многу ископини од дамнешни времиња.



SCOUTS

Создаваме подобар свет



Село Град

Февруари 2020



SCOUTS®
Создаваме подобар свет

Пон

Вто

Сре

Чет

Пет

Саб

Нед

1

2

3

4

5

6

7

8

9

10

11

12

13

14

15

16

17

18

19

20

21

22

23

24

25

26

27

28

29

Хајкот започнува на Средно Водно, од каде по повеќе патеки може да се дојде до врвот Крстовар кој е со надморска височина од 1066м, на кој се наоѓаат Милениумскиот Крст и планинарскиот дом Крстец од каде што се следи обележаната патека до Шишевскиот Манастир Свети Никола, кој се наоѓа на карпите над Кањонот Матка, на реката Треска и се изобилува со ендемски видови на животни, инсекти и растенија, како и многу пештери. Најпозната е Пештерата Врело, која е систем од две пештери (подводна и надводна). Целосната длабочина на пештерата е сèуште неоткриена, но со досегашните истражувања е утврдена длабочина од 192м, што оваа пештера ја става на прво место на Балканот, второ место во Европа и четиринаесетто место во светот.

СЕВИТАНА



SCOUTS[®]
Создаваме подобар свет



Скопје-Матка

Март 2020



SCOUTS®
Создаваме подобар свет

Пон

Вто

Сре

Чет

Пет

Саб

Нед

30

31

1

2

3

4

5

6

7

8

9

10

11

12

13

14

15

16

17

18

19

20

21

22

23

24

25

26

27

28

29



Денес, овој предел има нешто помалку од петстотини жители, а распосан е на територија од преку 1300 квадратни километри. Времето овде одамна е застанато. Низ овој предел, поминувала линијата на Солунскиот фронт, за време на Првата светска војна. Тогаш, Мариово татнело по целата своја должина. Денес, остатоци од тоа време има насекаде; зачувани се дури и рововите и бункерите во кои се криеле војниците.



SCOUTS[®]

Создаваме подобар свет



Мариово

Април 2020



SCOUTS®
Создаваме подобар свет

Пон

Вто

Сре

Чет

Пет

Саб

Нед

1

2

3

4

5

6

7

8

9

10

11

12

13

14

15

16

17

18

19

20

21

22

23

24

25


26

27

28

29

30



Пловидбата по реката Вардар, од Скопје до Демир Капија, со пренокувања во Зелениково и Градско е една од најзабавните авантури кои може да ги имате. Рафтингот или сплаварењето е пловење по брзи води, со гумен чамец со капацитет за 6-8 лица. Рафтингот, како спорт, се состои од трка на наколку тимови во натпреварувачки чамци и тоа во три дисциплини: слалом, спринт и спуст.



SCOUTS[®]

Создаваме подобар свет



пловидба

Мај 2020



SCOUTS
Создаваме подобар свет

Пон

Вто

Сре

Чет

Пет

Саб

Нед

1

2

3

4

5

6

7

8

9

10

11

12

13

14

15

16

17

18

19

20

21

22

23

24

25

26

27

28

29

30

31

Ова е најдолгата планиарска транс-верзала со постојани висини над 2100 метри надморска височина. Има два-наесет контролни точки. Оваа транс-верзала важи за една од потешките за совладување. Патеката се поминува за најмалку седум дена, доколку сте добро подготвени. Оваа патека бара исклучителна подготвеност, добро планирање и внимание. Бидете подготвени!



CEVITANA

Jack
Wolfskin



SCOUTS

Создаваме подобар свет



трансверзала

Јуни 2020



SCOUTS®
Создаваме подобар свет

Пон

Вто

Сре

Чет

Пет

Саб

Нед

1

2

3

4

5

6

7

8

9

10

11

12

13

14

15

16

17

18

19

20

21

22

23

24

25

26

27

28

29

30



2019 НИЗ БРОЈКИ



РАСТ



9%

20

ОДРЕДИ

6 НАЦИОНАЛНИ
ПРОЕКТИ

2547

ЧЛЕНОВИ



13

ЕКО
АКЦИИ

47104

ВОЛОНТЕРСКИ ЧАСОВИ

196

ПОСВЕТЕНИ
ВОЛОНТЕРИ

23 РЕАЛИЗИРАНИ
КАМПОВИ

3151 ДИРЕКТНО ВКЛУЧЕНИ
КОРИСНИЦИ НА
ИЗВИДНИЧКИТЕ АКТИВНОСТИ

14 ИНТЕРНАЦИОНАЛНИ
НАСТАНИ

570

РАЗВИГОРЦИ
РАЗВИГОРЦИ
РАЗВИГОРЦИ
РАЗВИГОРЦИ

7-10год

753

ИЗВИДНИЦИ
ИЗВИДНИЦИ
ИЗВИДНИЦИ
ИЗВИДНИЦИ

11-14год

485

ИСТРАЖВАЧИ
ИСТРАЖВАЧИ
ИСТРАЖВАЧИ
ИСТРАЖВАЧИ

15-18год

267

РОВЕРИ
РОВЕРИ
РОВЕРИ

18-29год

262

СЕНИОРИ
СЕНИОРИ
СЕНИОРИ
СЕНИОРИ

30+год

13 ОПФАТЕНИ ЦЕЛИ ЗА
ОДДРЖЛИВ РАЗВОЈ

237
ВОДАЧИ



ПРВ СКОПСКИ
ИЗВИДНИЧКИ ОДРЕД

ГАЛЕБ
ИЗВИДНИЧКО ПОРЕЧАНСКИ ОДРЕД

БРАЌА МИЛАДИНОВЦИ
ИЗВИДНИЧКИ ОДРЕД

СКАУТ
ИЗВИДНИЧКИ ОДРЕД

НАУМ НАУМОВСКИ - БОРЧЕ
ИЗВИДНИЧКИ ОДРЕД

МЕТОДИ МИТЕВСКИ - БРИЦО
ИЗВИДНИЧКИ ОДРЕД

СИДРО
ИЗВИДНИЧКО ПОРЕЧАНСКИ ОДРЕД

КАЛКАН
ИЗВИДНИЧКИ ОДРЕД

МИРКО МИЛЕСКИ
ИЗВИДНИЧКИ ОДРЕД

КРСТЕ ЈОН
ИЗВИДНИЧКО ПОРЕЧАНСКИ ОДРЕД

ПИОНЕР
ИЗВИДНИЧКИ ОДРЕД

МОЛИКА
ИЗВИДНИЧКИ ОДРЕД

СТАРА КОРИЈА
ИЗВИДНИЧКИ ОДРЕД

ФЕНИКС
ИЗВИДНИЧКИ ОДРЕД

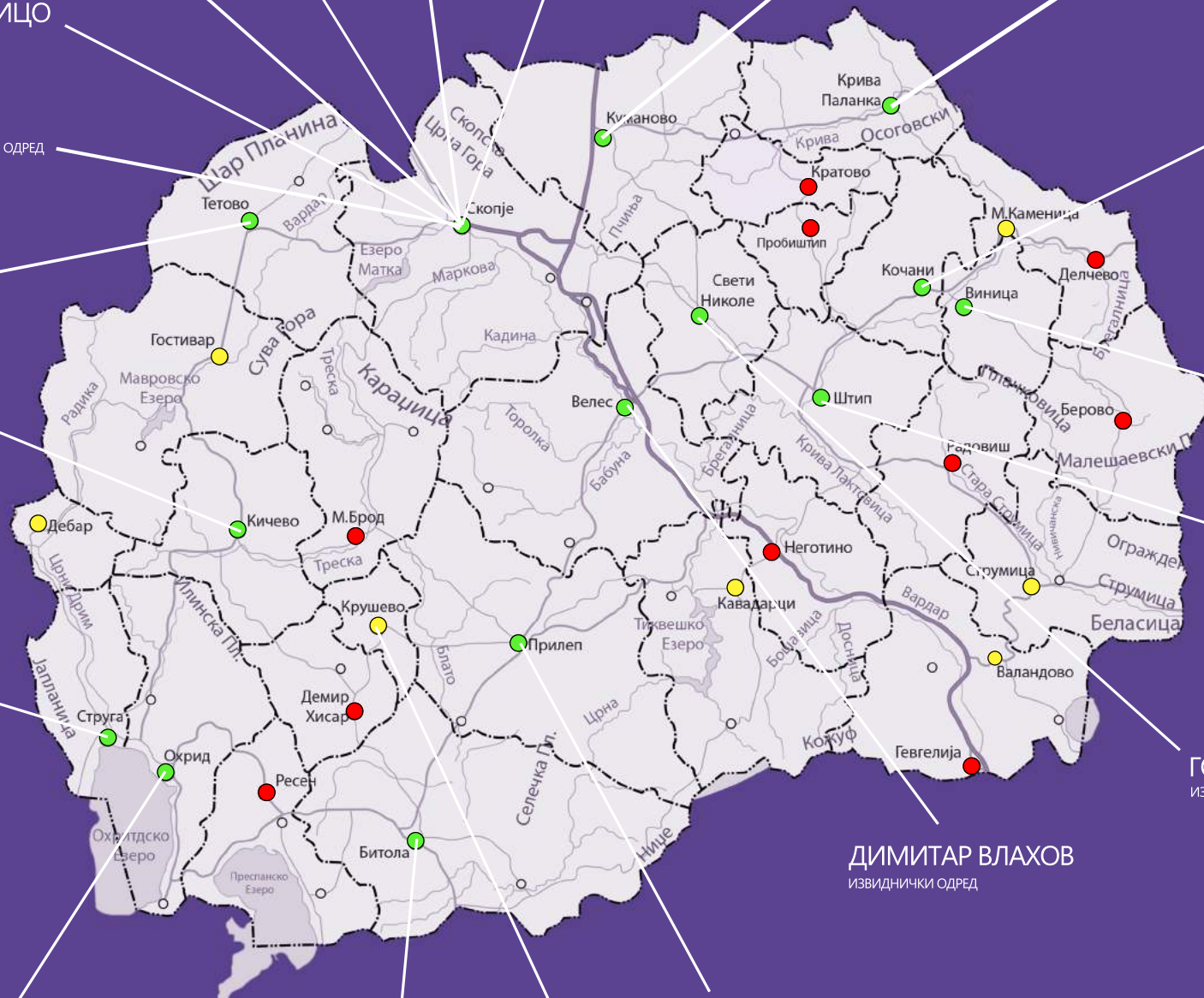
ДИМИТАР ВЛАХОВ
ИЗВИДНИЧКИ ОДРЕД

ГОЦЕ ДЕЛЧЕВ
ИЗВИДНИЧКИ ОДРЕД

ЕКВИНОКС
ИЗВИДНИЧКИ ОДРЕД

АРМОНИЈА
ИЗВИДНИЧКИ ОДРЕД

ЛАСТОВИЦА
ИЗВИДНИЧКИ ОДРЕД





Охрид - град во југозападниот дел на Македонија, на североисточното крајбрежје на Охридското Езеро, кое по градот го носи и своето име. Охрид и Охридското Езеро се едни од главните туристички места во државата. Поради големиот број на цркви и манастири, градот е познат како Балкански и Европски Ерусалим. Охрид е познат и како „град на светлината“ што претставува буквален превод на неговото старо име - Лихнид. Охридскиот регион е исто така вклучен и во светското наследство на УНЕСКО.



SCOUTS

Создаваме подобар свет



Охридски регион

Јули 2020



SCOUTS®
Создаваме подобар свет

Пон

Вто

Сре

Чет

Пет

Саб

Нед

1

2

3

4

5

6

7

8

9

10

11

12

13

14

15

16

17

18

19

20

21

22

23

24

25

26

27

28

29

30

Плачковица има три кањони: Камник, Козјак и Зрновка со високи карпи, реки, водопади и преслапи. Реките на северната страна имаат длабоки долини и голем надолжен пад. Планината Плачковица има бројни пештери, од кои само пет се испитани и достапни за посетители. Најголема е таканаречената Голема пештера, која претставува вистински бисер со своите пештерски украси и е постојан предизвик за спелеолозите.





Плачковица-Вртешка

Август 2020



SCOUTS®
Создаваме подобар свет

Пон

Вто

Сре

Чет

Пет

Саб

Нед

31

3

10

17

24

4

11

18

25

5

12

19

26

6

13

20

27

7

14

21

28

8

15

22

29

1

2

9

16

23

30

Високата петка, односно највисоките врвови во Р.С.Македонија. Слободно може да се каже дека Р.С.Македонија е планинска земја, со околу 40 планини, од кои 12 се повисоки од 2000м. Ниту една друга држава во Европа нема толков број на самостојни планински целини и планински масиви во однос на својата површина. На сите овие планини има околу 260 интересни и впечатливи планински врвови, од кои 85 се над 2000м.



СЕНИТЕНА



SCOUTS®

Создаваме подобар свет



ВРОВОИ

Септември 2020



SCOUTS®
Создаваме подобар свет

Пон

Вто

Сре

Чет

Пет

Саб

Нед

1

2

3

4

5

6

7

8

9

10

11

12

13

14

15

16

17

18

19

20

21

22

23

24

25


26

27

28

29

30

A group of Scouts, including a woman and a young girl in the foreground, are holding flaming torches in a dark field at night. In the background, a larger group of Scouts is also holding torches, creating a line of light. The scene is illuminated by the warm glow of the fire.

Месноста Трескавец се наоѓа под врвот на планината Бабуна, на надморска височина од 1270м, со голема прегледност на околината. Обрабен е со вертикални карпи и со гранитни грамади од север и запад, од југ е пристапен преку тесно седло, а од исток го наткрилува карпата Златоврв (1422м). За време на непогоди, громовите многу често удираат во овој врв, па оттука доаѓа и името. Од Трескавец се гледа целата Пелагонија, планините Бабуна, Пелистер, Кајмакчалан, а навечер градовите Битола, Прилеп и Крушево.



SCOUTS[®]
Создаваме подобар свет



Трескавец-Зрзе

Октомври 2020



SCOUTS®
Создаваме подобар свет

Пон

Вто

Сре

Чет

Пет

Саб

Нед

1

2

3

4

5

6

7

8

9

10

11

12

13

14

15

16

17

18

19

20

21

22

23

24

25

26

27

28

29

30

31



Водопадите ширум нашата татковина раскажуваат уште една убава приказна, од сплетот на природните убавини и можноста за авантура. Доколку решите да ги посетите, имајте на ум дека некои од нив се лесно достапни, додека други ќе Ви зададат адреналински предизвик и многу авантура. Уживајте!



SCOUTS[®]

Создаваме подobar свет



водопади

Ноември 2020



SCOUTS®
Сздаваме подобар свет

Пон

Вто

Сре

Чет

Пет

Саб

Нед

30

31

1

2

3

4

5

6

7

8

9

10

11

12

13

14

15

16

17

18

19

20

21

22

23

24

25

26

27

28

29

На 35 километри од Куманово, на надморска височина од 1013 метри, сместена на неовулкански рид веднаш под врвот Татиќев Камен, се наоѓа мегалитската опсерваторија Кокино.

Опсерваторијата е стара четири илјади години и преку неа може да се одредат четирите главни позиции на Месечината и трите главни позиции на Сонцето во текот на една година.

Инаку, на локалитетот е лоцирана централната позиција за набљудување на небесните тела, како и седум маркери изработени во вертикалните карпи, со кои се означувале местата на изгревањето на Сонцето и на Месечината.



SCOUTS
Создаваме подобар свет



Кокино

Декември 2020



SCOUTS®
Сздаваме подобар свет

Пон

Вто

Сре

Чет

Пет

Саб

Нед

1

2

3

4

5

6

7

8

9

10

11

12

13

14

15

16

17

18

19

20

21

22

23

24

25

26

27

28

29

30

31

Сојуз на извидници на Македонија

Сојузот на извидници на Македонија е основан во 1953 година. Сојузот има 65 години традиција, каде што илјадници членови, постојано имплементираат неформална едукација на млади луѓе, создавајќи подобри луѓе и подобри заедници. Денес, Сојузот функционира на поголемиот дел од територијата на Република Северна Македонија и е најголемата младинска чадор организација, со 20 активни извиднички одреди.

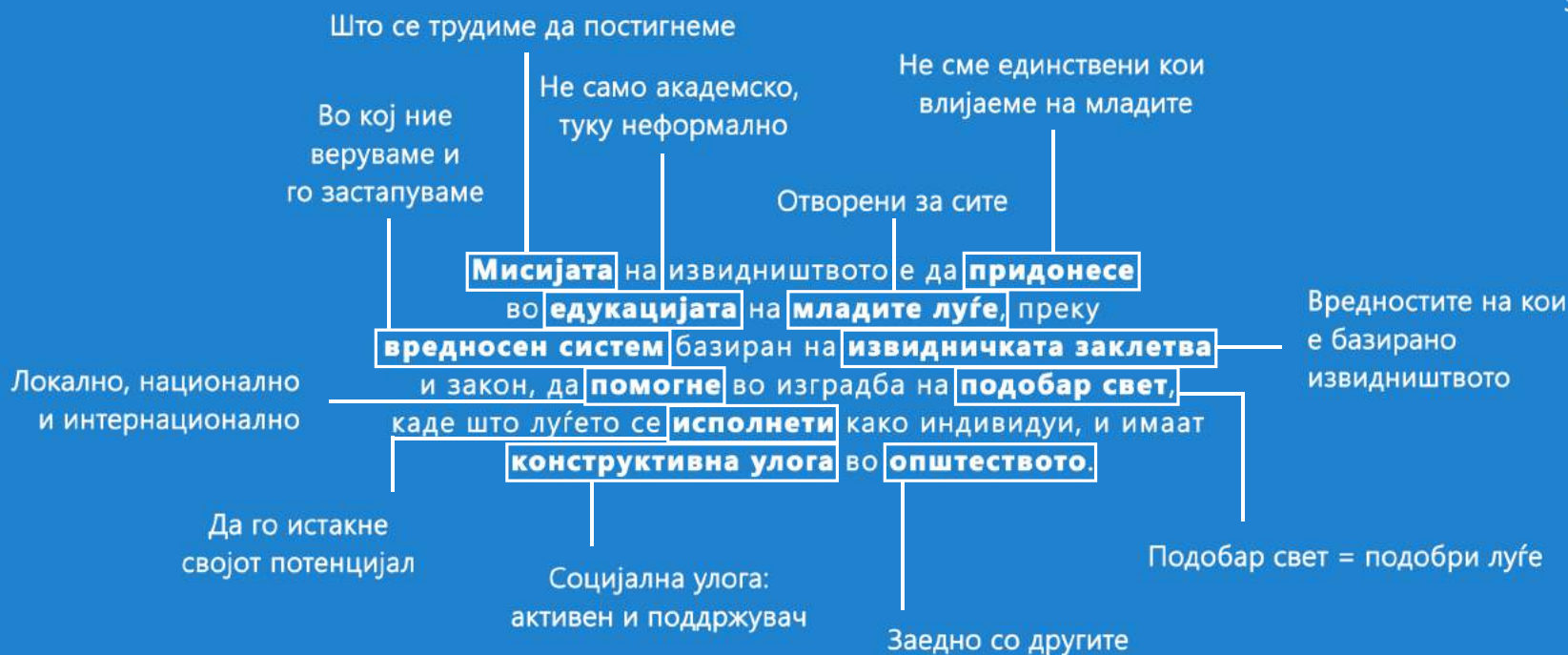
Членство

Сојузот на извидници на Македонија е чадор организација која ги репрезентира сите Извиднички Одреди во државата. Во процесот на исполнување на целите, Сојузот на извидници на Македонија го презентира интересот на светското извидничко движење без предрасуди за социјално-економска позиција; раса; пол; етничка и културна позадина; политички и религиозни верувања; сексуална ориентација или било каква друга предрасуда.

Сојузот на извидници на Македонија, е член на Светската Извидничка Организација во која членуваат повеќе од 50 милиони членови, во повеќе од 180 држави и територии во целиот свет, со што е најголемото младинско семејство и едукативна организација на светско ниво.

Програма

Програмата ги дефинира основите на извидништвото, целите кон кои се стреми и придобивките. Динамична и возбудлива програма е основата за создавање здрави, среќни и исполнети деца и млади. Програмата цели кон грижа за секој извидник, стремејќи се притоа да опфати широк спектар на интереси кај децата и младите. Со побројно членство, програмата станува поинтересна, бидејќи секој извидник пробува нови работи и учи од другите. Една од примарните цели на извидништвото е личниот развој на децата и младите, затоа, примарна цел на е создавање можности за развој на секој. Можностите за нови искуства кои ги нуди програмата, преку голем број на активности, им овозможува на извидниците сами да си постават предизвици со кои можат да стекнат голем број нови искуства. Со помош на искуството, извидниците се развиваат како подобри личности и индивидуи.



Scout Association of Macedonia

www.fb.com/scoutsmacedonia

@scoutsmacedonia

@scoutsmacedonia

